









	<b>START</b>	Jetětice, obecní úřad vedle hospody / 49.3844567N, 14.2917136E
	<b>CÍL</b>	Květov, náves / 49.4258694N, 14.2754147E
	<b>TRASA BĚŽCE</b>	Po silnici/cyklo č. 1152 na Stehlovice, v Branicích seběh do vesnice vlevo kolem rybníka, na křižovatce vlevo po silnici/cyklo č. 1152, rozcestí Křižovatka u Tyrolského domu rovně po cyklo č. 31, Květov náves. Dodržujte pravidla silničního provozu.
	<b>TRASA AUTA</b>	POZOR! Stejná trasa jako pro běžce. Z Jetetic po silnici na Stehlovice, Branice, Květov (10 km, cca 13 min.). Parkování v Květově v areálu JZD, sledujte značení.
	<b>PARKOVÁNÍ</b>	Parkování v Květově v areálu JZD zadu na zelené louce. Parkování v obci zakázáno, povolen pouze průjezd při odjezdu z předávky. Dbejte zvýšené opatrnosti, příjezd a odjezd aut je po stejné komunikaci jako trasa běžců!
	<b>PŘESPÁNÍ</b>	Je povoleno stanovat na zelené louce u auta. Buďte opatrní, louka je neosvětlená. Prosíme, neznechávejte po sobě odpadky.

	<b>DĚLKA</b>	9,40 km
	<b>NÁROČNOST</b>	2
	<b>POVRCH</b>	90 % asfalt, 10 % lesní/polní cesta
	<b>DOPORUČENÁ OBUV - SILNIČNÍ</b>	<a href="#">Puma Deviate Nitro Elite 3</a>
	<b>PŘEVÝŠENÍ</b>	stoupání 130 m klesání 130 m

